





# Forstliches Betriebsgutachten (PSG)

## Waldbesitz Lanners

### Karte der geplanten Wege




Situation: 2009

#### geplante Wege

-  neuer Rückweg
-  zu befahrbarem Weg ausbauen
-  neuer befahrbarer Weg
-  Erneuerung des Belags

 Wendeplatz

 Besitz

-  Parzellennummer
-  Parzellengrenze
-  Besitzgrenze



BD-L-TC: © Origine cadastre. Droits réservés à l'Etat du Grand-Duché de Luxembourg (1996-2000) - Copie et reproduction interdites



VBD Lëtzebuerg SA  
1, rue Wakelker  
L-9160 Ingeldorf

