











Forstliches Betriebsgutachten (PSG)




Waldbesitz Lanners

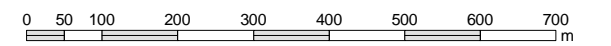
Geologische Karte

Situation: 2009

Geologie

-  a Alluvium der Täler
-  d1 Sand und Gerölle; Lehm mit Geröll
-  mo1 Trochiten-Schichten
-  mo2 Grenzschichten und Ceratiten-Schichten
-  mus Unterer Muschelkalk im Allgemeinen
-  so1 Zwischenschichten
-  so1(cg) Basalkonglomerat mit restlichen Geröllen
-  so2 Voltziensandstein
-  E1a Schiefer von Stolzenburg
-  Sg3 Oberes Siegenien

-  7 Parzellennummer
-  - - - - - Parzellengrenze
-  ———— Besitzgrenze



BD-L-TC: © Origine cadastre. Droits réservés à l'Etat du Grand-Duché de Luxembourg (1996-2000) - Copie et reproduction interdites



VBD Lëtzebuerg SA
1, rue Wakelster
L-9160 Ingeldorf

